

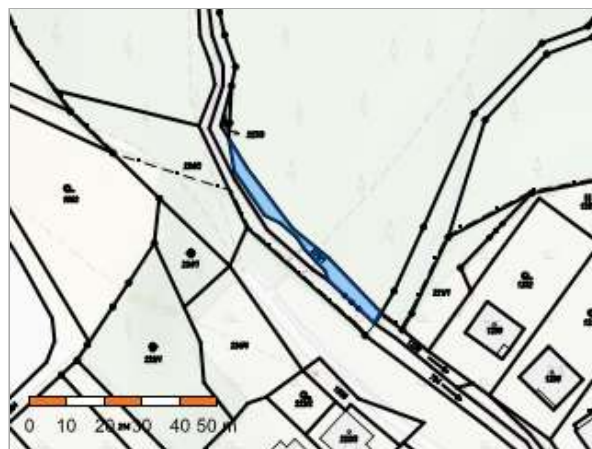


Informace o pozemku

Parcelní číslo:	676/1 
Obec:	Bezuchov [512401] 
Katastrální území:	Bezuchov [603830]
Číslo LV:	8
Výměra [m ²]:	178
Typ parcely:	Parcela katastru nemovitostí
Mapový list:	DKM
Určení výměry:	Graficky nebo v digitalizované mapě
Způsob využití:	ostatní komunikace
Druh pozemku:	ostatní plocha



Vlastníci, jiní oprávnění

Vlastnické právo	Podíl
Beneš Pavel, č. p. 16, 75131 Kladníky	1/23
Caletka Miroslav, č. p. 4, 75354 Bezuchov	2/46
Doušková Marie, č. p. 6, 75354 Bezuchov	1/23
Drdová Alena, č. p. 56, 75354 Bezuchov	1/23
Dudík Karel, č. p. 32, 75354 Oprostovice	7/276
Dudík Ondřej, č. p. 42, 75354 Oprostovice	1/23
Hlobil Jaroslav, č. p. 40, 75354 Bezuchov	1/23
Hlobil Viktor, Francouzská 4036/13, 76701 Kroměříž	1/184
Jemelka Vladimír, č. p. 2, 75354 Bezuchov	2/69
Ježíková Anna, Malá Trávnícká 2175/5, Přerov I-Město, 75002 Přerov	1/69
Kašpárek Břetislav, č. p. 70, 75354 Bezuchov	2/46
Kučera Antonín, č. p. 25, 75354 Bezuchov	1/23
Machač Ladislav, č. p. 12, 75354 Bezuchov	1/23
Macháč Petr, č. p. 3, 75354 Bezuchov	1/23
SJ Macháček Martin Ing. a Macháčková Romana, č. p. 62, 75354 Bezuchov	1/23
Neubauerová Jana, č. p. 105, 75131 Lhota	2/46
Novák Zdeněk, č. p. 72, 75354 Bezuchov	1/46
Nováková Jarmila, č. p. 72, 75354 Bezuchov	1/46
Pospíšilík Zdeněk, č. p. 8, 75354 Bezuchov	2/46
Ptáčková Božena, tř. 17. listopadu 326/4, Přerov I-Město, 75002 Přerov	7/184

Skopal Václav, Dvořákova 2635/63, Přerov I-Město, 75002 Přerov	1/69
Skopal Vladimír, Tučínská 99/15, Přerov IV-Kozlovice, 75002 Přerov	1/69
Svobodová Hana RNDr., č. p. 66, 75354 Bezuchov	1/23
Štěpánková Jarmila Ing., č. p. 27, 75354 Bezuchov	1/23
Švarc Jiří, U Žebračky 2807/12, Přerov I-Město, 75002 Přerov	1/23
Vašina Roman Bc., č. p. 14, 75114 Radkovy	3/92
Vašinová Šárka Mgr., Lesní 476, 75114 Dřevohostice	2/46
Zapletal Radim, č. p. 17, 75354 Bezuchov	1/23

Způsob ochrany nemovitosti

Název
přírodní rezervace nebo přírodní památka

Seznam BPEJ

Parcela nemá evidované BPEJ.


Omezení vlastnického práva

Nejsou evidována žádná omezení.

Jiné zápisy

Typ
Změna výměr obnovou operátu
Změna číslování parcel

 Řízení, v rámci kterých byl k nemovitosti zapsán cenový údaj (celkem 5)

Nemovitost je v územním obvodu, kde státní správu katastru nemovitostí ČR vykonává [Katastrální úřad pro Olomoucký kraj](#), [Katastrální pracoviště Přerov](#) 

Zobrazené údaje mají informativní charakter. Platnost dat k 11.03.2025 22:00.